











### Legende Biotoptypen

- BBG  Baumgruppe (§)
- SE  Nährstoffreiche Stillgewässer
- VSY  Standorttypischer Gehölzsaum an stehenden Gewässern
- GIM  Intensivgrünland auf Mineralstandorten
- PHX  Siedlungsgebüsch
- ODF  Ländlich geprägtes Dorfgebiet
- OVL  Straße
- OVU  Wirtschaftsweg, nicht oder teilversiegelt

### Sonstiges

-  Geltungsbereich des Bebauungsplans Nr. 7
-  Baugrenze

## Gemeinde Pragsdorf Bebauungsplan Nr. 7 "Am Haussee"

Anlage 05 - Biotopkartierung (Maßstab 1 : 1.250)